

МБУК «Горнозаводская центральная межпоселенческая библиотека»

Эколого-краеведческий центр

Мир заповедной природы

Сборник сочинений участников конкурса
«Заповедная природа родного края»



МБУК «Горнозаводская центральная межпоселенческая библиотека»

Эколого-краеведческий центр

Мир заповедной природы

Сборник сочинений участников конкурса
«Заповедная природа родного края»

Горнозаводск, 2016

Мир заповедной природы : сборник сочинений участников конкурса «Заповедная природа родного края» / сост. Л.Н. Лашкевич ; комп. набор и комп. вёрстка Л.Н.Лашкевич. – Горнозаводск : МБУК «ГЦМБ», 2016. – 38 с.

Содержание

Вступление	4
Сочинения участников конкурса.....	5
Заключение. Итоги конкурса.....	35

Вступление

Будущий 2017 год в России объявлен Годом особо охраняемых природных территорий, тем не менее, уже в текущем году началась подготовка к планированию и организации мероприятий по данной теме. Проводятся различные мероприятия, которые нацелены на распространение знаний об охране уникальных уголков природы, требующих определенных условий сохранения и содержания на них ценных представителей флоры и фауны.

МБУК «Горнозаводская центральная межпоселенческая библиотека» в период с 1 по 22 апреля организовала и провела районный литературно-художественный конкурс «Заповедная природа родного края», посвященный особо охраняемым природным территориям Горнозаводского района.

В конкурсе принимались работы в двух номинациях «Мир заповедной природы» (сочинение и рисунок, объединенные одной темой), «Сохраним заповедные территории» (электронные презентации).

В настоящем сборнике опубликованы сочинения и рисунки победителей и участников конкурса в номинации «Мир заповедной природы».

Глухарь



Детство моей бабушки проходило в посёлке Старый Бисер. Это очень красивый живописный посёлок.

По середине посёлка протекает речка Бисер. Впадает она в Койву.

Бисер и впадающие в неё речки – Мёрзлая, Сухой Лог, Поломка – запружены и образуют большой чудесный пруд – красота и гордость посёлка.


Справа от дороги до самой реки Койва возвышаются горы, скалы. Самая большая гора – это Синяя. На этой горе растут грибы синявки.

Вокруг посёлка – густой лес. В лесу живут дикие животные: медведи, лисы, волки, рыси, лоси, соболи, выдры, бобры, норки, белки. Птицы: рябчики, цапли, журавли, дятлы, утки, тетерева, глухари и другие.

«Рано, рано поутру
Глухарь токует на току.
Он весну в лесу встречает,
Свою подругу подзывает».

Глухари – это большие красивые птицы. В лесах их стало мало. Их надо охранять. Когда глухарь токует, он становится глухим и слепым. К нему можно подойти близко. Он не слышит опасность.

Принцессы заповедника – кустарники-сестрички



Какое-то особое чувство влечёт людей в горы, в лес, к реке, к озеру.

Наверное, это желание слиться с Природой на несколько минут, там, где нет людей, а есть только ты и она - Её Величество Природа. Человек устроен так же, как и его собратья по дикой природе. Человек должен помнить, что он часть живой природы, и её настоящее и будущее зависит от него.

Неприкосновенность заповедной природы - одно из благих дел человека.

В давние времена в одном лесном царстве - государстве жили две девочки - принцессы. Обе весёлые, озорные. Одна была румяная, круглолицая. Звали её Брусника. А вторая - смуглая, с чёрными косами, и всегда умудрялась где-нибудь испачкаться. Поэтому называли её Черника. И вот однажды поспорили девочки, кто лучше. Брусника говорит: «У меня румянец ярче да голос звонче». А Черника сказала, что у неё косы длиннее и видит она дальше.

Долго они спорили. Их спор услышал дедушка Боровичок. Он был самым мудрым в этом царстве. И тогда дедушка Боровичок сказал: «Вы обе хорошие и красивые девочки, но судить о вас будут по вашим делам. Что полезного вы дадите людям?»

Задумались девочки. Вдруг Брусника топнула ножкой, и появился кустик с красивыми блестящими листочками и яркими ягодами.

- Вот мой подарок людям! Его листики и ягоды от многих недугов спасут. Тогда и Черничка топнула ножкой, и появился кустик с ягодками чёрно - синего цвета.

- И мне люди спасибо скажут. Ведь ягоды и листики с моего кустика тоже очень полезны. Пусть все люди будут здоровы.

- Молодцы, девочки, - похвалил их дедушка.

Люди их так и называли брусника и черника.

Свойства этих ягод очень полезны. И растут они, бывает рядышком, как две сестрёнки - принцессы.


Я искренне верю, что никому никогда не придёт в голову нанести вред этой охраняемой красоте: редчайшим цветам и знакомым кустарникам, таинственной птице и порхающей бабочке. Все они, как и мы - дети Природы, и это их дом, их жизнь!

Не навредим! Сохраним для будущего - это наш долг!

«Гроза, главным образом, родится на Басегах, там же ветер спит, пока не проснется. Оттуда идет мороз, ранние холода тоже обязаны Басегам своим существованием».

В.И. Немирович-Данченко

Соколя гора – вулкан-загадка



Необычайной красотой встречает туристов Соколя гора. Окруженная вековыми деревьями, возвышается она над рекой Вильвой. Тихая, спокойная красуется в голубом небосклоне. И не верится, что Соколя гора является древним вулканом.

Соколю гору называют вулканом - загадкой, поскольку её возраст точно измерить не удалось. Большинство измерений показывает, что период наибольшей активности вулкана - 420 миллионов лет назад. Тогда Урал представлял собой огнедышащую цепочку островов посреди Силурийского моря. Столь древних вулканов на планете почти не осталось. Нечто похожее на Соколю гору есть на нашей планете лишь в эфиопской долине Афар в Африке.

Соколя гора является одним из красивейших памятников природы. Ведь недаром, сплаваясь по реке Вильва, туристы обязательно фотографируются на фоне горы, запечатляя своё пребывания в столь древних местах.

Я очень горжусь, что живу в таком прекрасном месте: где среди таежных лесов возвышаются горы, где есть история далекого прошлого и настоящего, где есть будущее. И это моя Родина!!!

Сосна кедровая



«Утрата красоты природы может отрицательно сказаться на духовном здоровье народа».

Так написано в книге о заповеднике Басеги. Сам заповедник находится в четырёх километрах от посёлка Промысла и создан в 1981 году.

На своём рисунке я нарисовала гору Колпаки. Высота этой горы 614 метров над уровнем моря. Она имеет научную, познавательную, культурно-историческую ценность. В пределах памятника охраняются редкие для региона виды растений и животных.

На первом плане я изобразила сосну кедровую. Это растение стало редким для наших мест. Оно растёт на болотах и в горной тундре. Это дерево удивительной красоты и силы. К сожалению, его много вырубали из-за древесины и шишек. Теперь оно взято под охрану.

А на Басегах есть сосна
Могучая, зелёная.
Смотрит с высоты она
Никем непокорённая.
Смотрит с высоты она-
На край свой благодатный.
Надеется, спасут её -
За это - благодарна.
Мы сбережем тебя, сосна
Красивая и гордая.
Стоишь ты на скале одна
Никем непокорённая!

Современный ландшафт сформировался 20 тыс. лет назад. Склоны гор покрыты хвойным лесом. Так неужели мы не сможем сберечь то, что даёт нам возможность удивляться, радоваться и любить?!

Пашийская пещера



Пашийская пещера находится на территории Горнозаводского района в трёх километрах от посёлка Пашия у реки Вижай. Является самой большой пещерой района. Пещера представляет собой разветвлённую сеть наклонных ходов и гротов протяжённостью более пятисот метров, есть подземное озеро. Пещера обитаема: её жители летучие мыши. На особо охраняемой природной территории имеется более сотни растений, несколько видов занесено в Красную книгу, двадцать пять видов позвоночных животных.

Мы с папой, мамой и братом Сашей сплавлялись на резиновой лодке от посёлка Пашия до пещеры. На берегу реки Вижай возле входа в пещеру было много палаток. Туристы из Пермского края и Свердловской области отдыхали возле пещеры и любовались природой нашего района.

Я думаю, что это заповедное место надо беречь и охранять, потому что пещера была создана природой, а не человеком. Растения и животные, которые есть в пещере, не смогут жить в другой среде обитания. Берегите природу!

Колпаки



Много удивительных мест в Горнозаводском районе, и одно из них – хребет Басеги. На своем рисунке я изобразила его весь заросший лесом. Ведь он является частью старых разрушенных Уральских гор.

Хребет Басеги – некогда единый – сейчас состоит из трёх отдельных вершин-великанов: Северный, Средний и Южный Басег. Название этих гор происходит от северорусского слова «баской», что означает «красивый». И действительно, когда поднимаешься на вершину хребта, аж, дух захватывает от высоты и красоты. Самая высокая точка хребта – центральная вершина Средний Басег – 994 метра.

Эти заповедные места необходимо сохранить, так как такие чудесные по красоте территории встречаются редко. Нас удивляет разнообразный мир растений и животных, собранных в одном месте. Ежегодно сюда приезжают сотни туристов, чтобы самим увидеть причудливые вершины и всю красоту земли уральской с высоты птичьего полета.

Я рада, что такие замечательные места есть в нашем Горнозаводском районе. Их надо беречь!

Причудливые каменные останцы



Сколько прекрасных слов можно сказать об уральской природе: сказочно богатые наши леса и реки, скалы и горы... Сколько таинств хранят они в себе...

На западных отрогах Уральского горного массива, среди бескрайнего моря тайги поднялся один из живописнейших горных хребтов Басеги. Название гор происходит от северорусского слова «баской», что означает «красивый». И действительно, это одно из красивейших мест на Урале.

В течение многих сотен лет под влиянием дождя и ветра разрушались горы, образуя камни-останцы. Это чудо, созданное самой природой, настолько меня вдохновило, что я создала творение под названием «Причудливые каменные останцы».

Вглядываясь в останцы можно увидеть необычных животных, людей и даже чудищ. Недаром ходят легенды о духах Уральских гор...

В своей работе я постаралась передать осеннее солнечное утро в заповеднике «Басеги».

... Воздух наполнен легкой свежестью, всюду раздается запах пряной травы. На кустах, будто серебристыми нитями, сплетены ажурные паутинки, в которых радужными цветами переливаются жемчужные капельки дождя. Ярким багрянцем расписаны рябины с осинами, золотыми мазками накрапаны листья берёз. И ту


удивительно нежную красоту дополняют контрастом величавые темно-зеленые ели на фоне голубого неба. Где-то вдали, раздается звонкая, чуть тревожная трель одинокой птицы, будто прощаясь, поёт она свою печальную песню. И среди этой таинственной красоты возвышаются камни-останцы: могучие, таинственные, сказочные...

Стоят на страже останцы-великаны, осматривают территорию и, переглядываясь, ведут меж собой разговор. Подслушав их разговор, я узнала о том, как они появились на свет, сколько веков они охраняют просторы заповедника от непрошенных гостей, от ветров и ураганов. Их рассказ меня настолько воодушевил, что я в знак благодарности за их самоотверженность подарила куст необыкновенно желтых цветов, напоминающих солнечных зайчиков, чтобы обогреть их каменное сердце.

Создавая картину, я настолько прониклась темой, что серьезно стала изучать заповедник «Басеги», Меня радует, что заповедник создан с целью сохранения природного достояния, и что он расположен на территории Горнозаводского района.

Я горда за свой край, за то, что у нас богатый и разнообразный животный и растительный мир, за то, что в заповеднике находятся редкие и исчезающие виды флоры и фауны, занесенные в Красную книгу, и что мы их можем сохранить!

Гора Колпаки



Я живу в городе Горнозаводске. Горнозаводский район расположен на востоке Пермского края, по его территории проходит географическая граница Европы с Азией. Горнозаводский район по своему местоположению уникален.

Я хочу рассказать о природном объекте своего родного района – это гора Колпаки. Я со своей семьей был на горе Колпаки, до горы мы добирались на автомобиле. Гора Колпаки расположена в 6 километрах от небольшого поселка Промысла. Мы оставили свой автомобиль на стоянке и стали подниматься в крутой подъем по тропе к самой горе. Наверху перед самой вершиной есть удобная полянка, где мы устроили небольшой пикник. Гора Колпаки – историко-природный комплекс регионального значения. Свое название гора получила благодаря причудливой форме вершины. Со стороны это место выглядит очень забавно. По всей вершине горы стоят в ряд несколько «колпачков», как будто сказочные гномы спрятались под землю от людей, пытаясь спрятать свои сокровища, а шапки остались снаружи. Каждая гора имеет свое прошлое, настоящее и даже будущее. На самой вершине оборудована смотровая площадка. На смотровую площадку мы поднялись по лестнице. Когда мы поднялись на смотровую площадку, у нас захватило «дух» от красоты. Как на ладони живописный лесной массив, горы. Высота самой горы - 614 метров над уровнем моря. Чуть отдельно, возвышается, скала Чертов Палец.

На территории произрастают ценные породы сосны. Сосны придают необычный вид горе. На территории Колпаков имеется несколько видов редких растений, которые занесены в Красную книгу. На склонах горы берет свое начало речка Рудная. Недалеко от Колпаков протекает река Койва.

Колпаки активно посещают туристы, гора служит местом для тренировки альпинистов. Еще одна причина притягательности Колпаков - здесь были найдены первые российские алмазы. Первый алмаз случайно нашел мальчик, за свою находку его наградили вольной. Сейчас туристам об этом событии напоминает памятный камень. Гора доступна круглый год - и летом, и зимой. Гора Колпаки - это удивительное и красивое место. Посетив Колпаки, я со своей семьей не пожалел о проведенном времени в этом удивительном месте.

Я считаю, что нужно беречь и охранять природные объекты родного района, так как мы совсем не замечаем всей той красоты, которая находится вокруг нас. Мы совсем не бережем все это. Люди вырубают леса, строят на этом месте заводы, фабрики, которые очень плохо влияют на окружающую среду. Я хочу попросить каждого человека заботиться о природе нашего района. Беречь красоту и неповторимость. Ведь природа - это наша жизнь. Природу мы должны благодарить, беречь и самое главное защищать. Без природы мы все погибнем.

Гора Колпаки



На границе Европы и Азии недалеко от поселка Промысла есть невысокие, но очень красивые скалы - это гора Колпаки. Подъем на эту гору очень крутой. Поэтому подняться на нее не так-то просто. На вершине горы есть смотровая площадка, откуда открывается вид, от которого захватывает дух, так говорит мама. Жаль, что пока я сама не была там, но родители сказали, что мы обязательно туда съездим.

Со смотровой площадки горы Колпаки снимали документальный фильм «Хребет России», а потом его показывали по телевизору.


На территории горы Колпаки встречается такое редкое растение, как гвоздика иглолистная, которая занесена в Красную книгу Среднего Урала. Лес вокруг гор смешанный, т.е. и хвойный и лиственный. Из хвойных пород произрастают ценные породы сосны, а посадили их ученики известных лесничий в далеком 1905 году. Летом сюда приезжают за черникой. Из животных здесь обитают бурый медведь и косули.

В мае 1913г. у подножья горы появились гусеницы черного цвета. Их принесло сильным ветром, падали они, сцепившись в группы величиною с ладонь. Их было очень много. Они съели всю малину, кипрей, листья черемухи, березы и ивы. После, в июле, появились необычные бабочки. Таких бабочек в наших края никогда не было, и откуда они появились так никто и не знает. Больше такие бабочки не

появлялись там. Эту историю рассказали маме на работе лесничие; которые там работают, а мама рассказала мне.

Я считаю, что эти горы, как и другие заповедные места, обязательно нужно беречь, потому что животные и растения, которые там есть, очень привыкли к такой местности, и без определенных условий могут погибнуть. А для того, чтобы сохранить это заповедное место, нужно начать с себя. Не надо мусорить, разводить костры, рвать редкие растения, которые там растут, ведь их и так мало. В лесничестве, где работала моя мама, такие заповедные территории выделены в отдельную группу ОЗУ - особо защитные участки. Колпаки являются природным памятником. Лесники охраняют эти территории. Там запрещено рубить деревья и охотиться. Нужно беречь и охранять такие подарки природы!

Малый Шайтан



Пейзажи природы удивительны и неповторимы. Эта красота завораживает и наполняет нашу душу восторгом. А как много мы еще не знаем о природе. Наш интерес к ней безграничен. Ведь сколько тайн в себе таят моря, океаны, леса и горы.

Я хочу рассказать о горе Малый Шайтан. Это высокий утес с гротом, выглядывающий из леса, на правом берегу Койвы, сразу за Заячьей Горкой, недалеко от поселка Кусье-Александровский. Существует поверье, что в пещере Малого Шайтана манси в далеком прошлом хранили своих идолов, молились им, приносили им подарки. Это и стало причиной названия утеса.

Туристы очень часто посещают эту скалу. В горах человек ближе всего к небу. Ведь на склонах гор можно даже увидеть густые беленькие тучки. Они висят так близко над землей. Кажется, к ним можно дотянуться рукой. Где еще можно увидеть, как небо становится ниже земли, как ни на склонах отвесных скал. В нашем районе много удивительных мест. Задача каждого из нас – помочь природе как можно дольше сохранить чудные места и камни.

Природа создает горы и сама разрушает их. Ветер, дождь, снег, жара, холод - это все разрушительные явления скал. Человеку не под силу сохранить их. Но человеку нужно помнить, посещая природные творения, о том, что нельзя оставлять мусор и непогашенные костры, разрушать камни! Берегите природу!

Есть такая скала – Чёртов Палец



Рисунок «Чёртов Палец».
Сочинение «Есть такая скала – Чёртов Палец»
Солдатов Даниил, 10 лет
3»В» класс МАОУ «СОШ №1»

Сберечь природу - долг и мой и твой,
Для птиц, смотрящих с высоты.
Не дать погибнуть ей в пожаре дней.
Природа сердце раскрывает пред тобой,
Скорей же ты его согрей.

Не рви цветок, а лучше клумбу посади,
Не мучай листик, он живой как ты,
Ты лучше дерево взрасти,
Для птиц, смотрящих с высоты.

Невысокие, но красивые скалы возвышаются на горе Колпаки на границе Европы и Азии.

Скальная гряда вытянулась по вершине горы. Немного в стороне поднимается скала Чёртов Палец. Со скалы Чёртов Палец открывается великолепный вид местности, прекрасной природы. Вокруг зеленые сосновые леса, горы, вершины которых соединяются с небом, упираясь в облака белыми коронами.

Ради этой красоты и звенящей тишины, которая прерывается только пением птиц, можно совершить такую интересную прогулку.

Многие, оказавшись среди такой необыкновенной и фантастически красивой природы, получают полное удовольствие, встречая на этой волшебной горе закат или рассвет.

А еще я хочу рассказать вам легенду, которая передается из поколения в поколение.

«В древности в горах Урала жили черти. Огромный главный Черт отдыхал на вершине хребта, а за едой посылал шесть чертенят, которые жили впроголодь. Надоела Черту лесная пища, и решил он попробовать, чем питаются люди, живущие в долине. Послал он чертенят к стоянкам пастухов. Чертенята добежали до ближайшего стойбища, где пас скот пастух Абдулла. Понял Абдулла, что с чертенятами, а тем более с Главным Чертом ему не справиться и пошел на хитрость. Много лестных слов он сказал чертенятам и накормил их самой вкусной едой. После чего спросил чертенят, зачем им быть слугами Главного Черта, ведь можно остаться с пастухами сытно есть каждый день. Только от черта избавиться сложно, есть, конечно, одно магическое заклятие...

Чертенята подумали и согласились и наслали заклятие бури. Главный черт, заподозрив неладное, заранее увидел надвигающийся на него ураган и успел сотворить ответное заклинание. Два урагана встретились, горы дрогнули, и образовался огромный провал, в который упал Черт, а камни завалили его сверху. Лишь окаменевший Чертов Палец остался над поверхностью земли...»

Мое обращение к людям, давайте будем беречь красоту, которая нам досталась от природы и наших предков! Сбережем и сохраним будущему поколению!

Его величество кедр



Мой район - Горнозаводский, особенный и прекрасный.

Природа нашего района красива и даже уникальна! Любой уголок нашей природы нужно любить, оберегать и охранять. В нашем районе много замечательных мест: красота гор, рек и лесов завораживает своим волшебным видом, Бурлящие пороги рек весной, горы - возвышающиеся до голубого небосклона и, конечно - же, наши богатые леса!

Леса - это гордость нашего района! Красивейшие растения, кустарники, цветы и деревья так и манят в глубину своего сказочного мира!

Мне хочется рассказать об уникальном, плодovitом хвойном дереве - кедре. Многие учёные обращаются к нему не иначе как «его величество кедр»- и это справедливо! Кедр обладает целительным действием: хвоя, смола и живица включают в себя огромный комплекс витаминов и антисептических действий, а ядра кедровых орешков не уступят по вкусу ни одному заморскому ореху!


По рассказам моих родителей - самым долгожданным подарком на Новый год было найти под ёлкой мешочек с кедровыми орешками, запах которых разносился по всей квартире.

Вырубка кедровых деревьев влечёт за собой и уменьшение поголовья пушного и ценного зверька - соболя. Для того, чтобы спилить дерево потребуется не более 5 минут, а для того, чтобы вырастить - много, много лет.

Каждое живое существо, будь то дерево или цветок, несёт своим появлением не только красоту, но и пользу. Они, как и мы, люди, чувствуют боль, видя, как человечество гораздо охотней привыкает к порокам и вредным привычкам, нежели к полезному, нужному и прекрасному.

В своём сочинении мне бы хотелось донести до сердца каждого человека, что наша жизнь не так длинна. Мы рождаемся, растём, взрослеем, стареем. Появляется новое поколение, для которых мы с Вами должны сберечь красоту и заповедные места нашего района, Если каждый из нас будет бережно относиться к природе, только тогда она нам отплатит добром за доброту!

Заповедник Басеги




На Среднем Урале, в самой высокой части его западного макросклона, расположен живописный горный хребет Басеги, само имя которого на уральском диалекте означает «красивый, чудесный». В 1982 году для охраны ненарушенных участков коренной горной тайги Предуралья и Урала здесь был основан природный заповедник Басеги.

Площадь заповедника составляет около 37,9 тысяч га. Он является заповедником федерального значения.

Заповедник создавался с целью обеспечить сохранность ненарушенной тайги Предуралья Урала. На территории заповедника пролегает горный хребет Басеги, имеющий три вершины, Северный, Средний и Южный Басеги. Высочайшей из них является гора Средни. Басег - 994 м над уровнем моря. Склоны их, крутые и каменистые, покрыты беспорядочным нагромождением камней и глыб. На вершинах выходы горных пород образуют живописные останцы причудливой формы - результат морозного и ветрового выветривания. На склонах гор имеются многочисленные террасы, на которых можно увидеть россыпи камней так называемые «каменные моря» и «каменные реки».

Стерляжникова Дарья, ученица МАОУ «СОШ №1»

В заповеднике «Басеги». Береза и калипсо луковичная



Государственный природный заповедник «Басеги»- живая Природа, одно из чудес Вселенной. Кажется, что не тронута она ни временем, ни человеком, укрытая пестрым ковром трав, населенная зверями и птицами, украшенная вековыми елями и пихтами, пропитанная родниками и ручьями живой воды. Сама Природа разукрасила землю цветущими лугами, пятнами тундр - для того, чтобы мы могли любоваться и восхищаться ею!

«Басеги» это слово одного корня с диалектными словами «баско», «баса», что означает «красивый», «красиво».

Я не была там, на горах и в лесу, не дышала там воздухом, но в моем сердце поселился необычный дух заповедной природы. Хотя бы раз в жизни каждому человеку хочется оторваться от реальности, обрести крылья и полететь.

И вот я там ...

Жила на опушке леса Береза. Она была настоящей красавицей. Весной наряжалась в зеленое шелковое платье и весила на себя красивые сережки.

Осенью надевала золотистый сарафан, а зимой закутывалась в кружевную пуховую шаль. Все Березку любили. Птички пели ей песни, ветерок обдувал прохладой в жаркий день, солнышко улыбалось ей и согревало в холодные дни.

Наступила весна. Снежок под Березкой растаял. Проснулись, окрыли свои глазки подснежники, мать-и-мачеха. По всем жилкам березки от корней к почкам побежал сладкий сок.

А рядом с Березкой расцвела ...

Калипсо луковичная каждый год расцветает в лесах заповедника «Басеги» в долине реки Усьва. Изящный цветок, который иногда называют холодостойкой орхидеей. Это невысокое растение, имеющее на хрупком стебельке всего один продолговатый лист. В начале июня на стебельке калипсо распускается цветок в обрамлении розовых или сиреневых лепестков. Это душистое растение, относящееся к редкому виду и занесенное в Красную книгу РФ, охотно выращивают на приусадебных участках цветоводы. Свое имя это прелестное растение получило в честь древнегреческой нимфы и волшебницы Калипсо. Внешний облик растения так изящен и нежен, как и у его мифологической тезки. Оно предпочитает тенистые и влажные места.

Я искренне верю, что никому никогда не придет в голову нанести вред этой красоте: живому, дышащему, редчайшим цветам. На нашей планете так мало места для дикой природы... И такие заповедные уголки – просто спасение для многих живых существ. Будьте добры, не мешайте им, не уничтожайте их! Тем самым мы спасем не только их, но и саму Жизнь, самих себя и свои души!

Тихий вечер затронул березки,
Аромат от весенней земли.
Я люблю свою малую Родину,
Над которой летят журавли.
Птицы плавно домой возвращаются,
Прославляя родные края.
Моя милая малая родина,
Очень сильно люблю я тебя!

Гора Колпаки



На Колпаки можно доехать на машине. Дороги там зимой и летом хорошие. Колпаки находятся в Горнозаводском районе, от поселка Промысла свернуть в северном направлении к поселку Медведка. От этого перекрестка до горы 6 километров. Там находится информационный щит. Я с родителями и родственниками, которые приезжали из г. Перми, г. Челябинска, посещала Колпаки не раз. Мы все были в восторге. Высота горы 614 метров, она состоит из длинных каменных пальцев. К ним идет лесная дорога, даже зимой всегда есть натоптанная тропа. В стороне есть старая отдельная скала, названная «Чертов палец». Высота скалы доходит до 20 метров. На Колпаках имеется оборудованная смотровая площадка. Очень хороший обзор с нее, даже видна гора Качканар. Когда-то именно на этой смотровой площадке снималась одна из сцен документального четырехсерийного фильма «Хребет России» Леонида Парфенова и Алексея Иванова.

Гора Колпаки имеет статус историко-природного комплекса регионального значения, созданного в 1981 г.

На территории горы более 60 видов растений, 21 вид позвоночных животных и птиц, в том числе редких видов, занесенных в Красную книгу Пермского края, например, филин, ястребиная сова, воробьиный сыч (сычик), дербник. Растет на Колпаках гвоздика иглолистная, занесенная в Красную книгу Среднего Урала. А сосны на склонах горы посажены искусственно в 1905 году учениками известных лесоводов А.Е. и Ф.А. Теплоуховых.

На горе совсем давно стояла вышка, с которой наблюдали за лесными пожарами.

Туристы ходят на Колпаки круглый год. Это маршрут любителей природы и активного отдыха из Пермского края и Свердловской области.

Побывал на ней и художник Тумбасов Александр Николаевич. В очерке «По Койве-реке» (А. Тумбасов «Эхо камня Говорливого», Пермь, 1967 г.) он пишет: «Я поднимался к каменным надолбам. Они торчали на вершине, как памятники на мусульманском кладбище.

Разные по форме надолбы вырисовывались один над другим, и лазил между ними и не мог понять, который из них истинная вершина горы Колпаки...»

Колпаки очень красивое место в нашем районе. Я считаю, что такие достопримечательности должны являться заповедными местами.

Мы должны гордиться такими природными территориями нашего района!

Разнотравье заповедника Басеги



На территории нашего Горнозаводского района находится заповедник Басеги. Это охраняемая территория, на которой природа остаётся в её естественном состоянии. Здесь запрещается разная хозяйственная деятельность, бережно сохраняется весь комплекс живой и неживой природы. Сохранить всё многообразие живых организмов - главная задача сотрудников заповедника Басеги. В заповеднике нельзя охотиться, собирать ягоды, грибы, цветы. В заповеднике нельзя ходить, протаптывать тропы, запрещены экскурсии, чтобы сохранить уникальную природу. С особенностями заповедника я познакомилась по книгам, видеофильмам. В книге «Басеги. Заповедные раритеты», автор-составитель - Лоскутова Надежда Михайловна (Пермь, 2008) я увидела фотографии: «Луговое многотравье в лесу», «Когда цветёт купальница», «Разнотравье на горных лугах», «Цветущая вероника», «Горицвет кукушкин цвет», «Цветёт валериана»... Я поняла, как красивы цветущие луга! На них растут разные цветы, знакомые мне и не знакомые. Я рада, что здесь, в заповеднике, их никто не рвёт, не уничтожает. Значит, они не исчезнут с лица Земли!

Я мысленно перенеслась в заповедник. Лето. Цветущая поляна. Летают пчёлы, бабочки. Приятный запах цветов...

Солнечный весёлый удался денёк.
Вышел на полянку синий василёк.
Показал реснички, голубой глазок.
Скромный, но весёлый цветок-василёк.

Поднял к небу листики, удивил меня,
Спрятав под ресничками капельки дождя.
Оглянулся василёк -разноцветный веер,
В розовую шапочку нарядился клевер.

Грустная ромашка качала головой:
«Клевер молодой, ну а я - цветок седой,
Снегом побелённый,
Хоть летом и рождённый ... »

На исходе солнечный денёк.
Успокой ромашку, василёк!
«Ты, ромашка, не седая,
Ты - невеста молодая».

Этим летом на полянке собралась одна семья:
Василёк, ромашка, клевер - неразлучные друзья.

Цветочные поляны заповедника Басеги находятся под охраной государства.
Значит, будущие поколения смогут ими любоваться.

В заповеднике «Басеги». Марьино диво



На уроке рисования нам показали разные картинki с растениями. Мое внимание привлек большой красный цветок. Ярко-оранжевая серединка была похожа на пушистый шарик. Меня поразили его широкие лепестки и тонкие, как ручки, длинные листочки. Лепестки резные, с розовым оттенком и красноватым отблеском.

Я сразу захотела его нарисовать, а когда сказали, что он называется Марьин корень, то я решила узнать о нем побольше. Этот цветок занесен в Красную книгу. Пион уклоняющийся - такое у цветка научное название. Марьин корень - растение сибирской и уральской тайги. Но растёт оно не во всех лесах, а только там, где есть заросли высоких трав, встречается оно в заповеднике Басеги.

У меня на рисунке нарисована тайга, в которой растёт пион уклоняющийся рядом с каменной аркой. Возле нее проходила Марья - травница в поисках трав. Она увидела цветок, пылающий огнем, и подумала, что в этом цветке есть какая-то мощная сила. Из корня цветка зелье варила, хворь выгоняла Марья-знахарка, загляденье, а не цветок шила-вышивала Марья-искусница, а Марья-ученица его нарисовала и о нем написала.

Дыроватые ребра



«Дыроватые ребра» - природный объект, особо охраняемая территория Пермского края.

Эта крупнейшая карстовая арка Пермского края со скальными выходами каменноугольных известняков и доломитов находится на правом берегу реки Чусовой, вблизи поселка Усть-Койва. Высота отдельных скал достигает 70 метров. Есть несколько пещер. Самая большая из них – «Царские ворота». Утесы и обнажения являются местом произрастания 106 видов растений. Здесь можно увидеть охраняемые Красной книгой растения, такие как любка двулистная, пион уклоняющийся, костенец зеленый и другие.

Два года назад мы с семьей ездили на Дыроватые ребра. Нам очень понравился этот необычный и красивый камень. Говорят, что если загадать желание и пройти через арку, то это желание обязательно сбудется. Я так и сделал. Когда я приехал домой, мое желание сбылось.

Дорогие ребята! Обязательно побывайте в этом прекрасном месте!

Чудо-родник



Далеко в лесу за поселком Кусье-Александровский, находится ключик с чистой, ледяной водой. Мой папа нашел его 20 лет назад, но это не простой родник, а кем-то созданный в далеком прошлом. По словам папы, когда он его нашел, он был похож на бугор, заросший мхом и травой, из-под растительности даже не было понятно, что это. После трёх дней работы лопатой, топором и другими подручными средствами, он стал настоящим родником.

Это было большое поваленное дерево с прорубленным внутри желобом, и вода текла с одного конца в другой. Причем вода загадочным образом появлялась из-под земли и туда же уходила. Сначала папа один каждое лето ходил туда и чистил родник, а теперь, когда я подрос, он стал брать меня с собой.

Когда-то в далекие годы этот искусственно созданный шедевр природы служил водопоем для животных, коров, овец, коз. Теперь, благодаря нам, сюда ходят лисы, лоси и, я так думаю, медведи, потому что мы видели их следы возле водопоя.

А еще вокруг ключика растут грибы, в основном это белые грибы боровики. И даже в самую сухую погоду здесь всегда есть грибы.

Я считаю это место сказочным и даже загадочным. Оно напоминает мне

строки А.С. Пушкина «У лукоморья дуб зелёный... », потому что среди мхов и больших елей всегда мерещатся лешие и Баба Яга.

Я смело могу назвать это место заповедным, оно обеспечивает многих животных водой. За родником необходимо ухаживать, иначе он зарастёт и зверям придётся уйти из наших лесов, искать другие источники воды. Мне кажется, что каждый должен взять подобное место под свое крыло' и ухаживать за ним. Тогда, возможно, станет на свете лучше. Ведь красота природы всегда настраивает человека на желание её сохранить и на хорошее настроение.

Заключение.
Итоги районного литературно-художественного конкурса
«Заповедная природа родного края»

Комиссия в составе:

Председатель комиссии директор МБУК «ГЦМБ» Русских Н.Н., член комиссии заместитель директора Мезенцева Е.В., заведующий отделом обслуживания Лукина Л.Г., заведующий эколого-краеведческим центром Лашкевич Л.Н., заведующий читальным залом Журова Е.Н.

Комиссия рассмотрела работы, пришла к следующему решению:

Конкурс, который проходил в период с 01 апреля 2016 г. по 22 апреля 2016 г. по двум номинациям: «Мир заповедной природы», «Сохраним заповедные территории», в трех возрастных категориях: 7-10 лет, 11-14 лет, 15-18 лет, считать состоявшимся.

Всего приняли участие 41 учащийся из г. Горнозаводска, п. Кусье-Александровский.

Номинация «Мир заповедной природы» - 19 работ, участников – 19 человек; номинация «Сохраним заповедные территории» - 16 работ, участников – 22 человека.

Комиссия рассмотрела работы, пришла к следующему решению:

1.Присудить дипломы победителей и наградить сувениром победителей в номинации «Мир заповедной природы»

Возрастная категория 7-10 лет

Диплом 1 степени: Солдатов Даниил (МАОУ «СОШ №1» г.Горнозаводск)

Диплом 2 степени: Санина Ульяна (МАОУ «СОШ №1» г.Горнозаводск)

Морозов Андрей (МАОУ «СОШ №1» г.Горнозаводск)

Диплом 3 степени: Стерляжникова Дарья (МАОУ «СОШ №1» г.Горнозаводск)

Кетова Вероника (МАОУ «СОШ №1» г.Горнозаводск)

2.Присудить дипломы победителей и наградить сувениром победителей в номинации «Сохраним заповедные территории»

Возрастная категория 7-10 лет

Диплом 1 степени: Бутынцов Илья (МАОУ «СОШ №1» г.Горнозаводск)

Возрастная категория 15-18 лет

Диплом 1 степени: Выломов Данил (ГБПОУ «Горнозаводский политехнический техникум»)

Диплом 2 степени: Шаталова Арина (МАОУ «СОШ №3» г.Горнозаводск)

Диплом 3 степени: Дворникова Анастасия (МАОУ «СОШ №3» г.Горнозаводск)

Попова Анастасия (МАОУ «СОШ №3» г.Горнозаводск)

По итогам конкурса оформлена выставка рисунков «Мир заповедной природы», подготовлен к выпуску сборник сочинений участников конкурса.

Подведение итогов и награждение победителей конкурса состоялось 29 апреля в читальном зале МБУК «Горнозаводская центральная межпоселенческая библиотека».

Мир заповедной природы

Сборник сочинений участников конкурса
«Заповедная природа родного края»

Составитель: Л.Н. Лашкевич

Комп. набор и комп. вёрстка: Л.Н. Лашкевич

МБУК «ГЦМБ», г. Горнозаводск, ул. Свердлова, 59, МБУК «ГЦМБ», тир. 4 экз., 26.04.2016